



ACTA DE INSPECCION AMBIENTAL

(FORMATO DE ACTA PARA NORMAS DE EMISIÓN Y PLANES DE PREVENCIÓN Y/O DESCONTAMINACIÓN AMBIENTAL)

1. ANTECEDENTES		
1.1 Fecha de Inspección: 12 Septiembre 2019	1.2 Hora de inicio: 21:51.	1.3 Hora de término: 22:58.
1.4 Identificación de la actividad, proyecto o fuente fiscalizada: Complejo El Dyes (Concheros de Fútbol).		
1.5 Ubicación de la actividad, proyecto o fuente fiscalizada: Los Gastosos N° 1571	Comuna: Puente Alto	Región: R.M.
Coordenada Norte (WGS84):	Coordenada Este (WGS84):	Huso: 19S 185°
1.6 Titular de la actividad, proyecto o fuente fiscalizada: Sociedad de Inversiones Gotti SPA		Domicilio Titular (para notificación por correo certificado): Los Gastosos N° 1571 - Puente Alto.
RUT o RUN: 77733960-5	Teléfono:	Correo electrónico:
1.7 Encargado o responsable de la actividad, proyecto o fuente fiscalizada durante la Inspección: Uto Vecchio Urbina		
RUT o RUN:	Teléfono:	Correo electrónico:

2. MOTIVO DE LA ACTIVIDAD DE FISCALIZACIÓN				
2.1 Programada	2.2 <input checked="" type="checkbox"/> No programada	Denuncia: <input checked="" type="checkbox"/>	Oficio:	Otro:
2.3 Instrumento(s) de Gestión Ambiental fiscalizado(s):	Norma de Emisión		Plan de Prevención y/o Descontaminación Ambiental	
	D.S. N° 38/11 MMA	D.S. N°	D.S. N°	D.S. N°
	Otros Instrumentos (N° de Resolución / Año / Organismo)			
2.4 Otro(s) Instrumento(s):	Tipo N° Año Organismo emisor			
	Tipo N° Año Organismo emisor			
2.5 Objeto de la Inspección Ambiental:	Verificación del cumplimiento del D.S. N° 38/11 del MMA			

3. ASPECTOS RELATIVOS A LA EJECUCIÓN DE LA FISCALIZACIÓN		
3.1 Existió oposición al ingreso: SI NO <input checked="" type="checkbox"/>	3.2 Se solicitó auxilio de la fuerza pública: SI NO <input checked="" type="checkbox"/>	3.3 Existió Colaboración por parte de los fiscalizados: (En caso de ser negativo, se deben fundamentar los hechos en Observaciones) SI <input checked="" type="checkbox"/> NO

4. OBSERVACIONES (actividades pendientes, documentos solicitados y/o entregados, imprevistos, otras observaciones)
No hay

5. FISCALIZADORES (Comenzando el listado con el encargado de las actividades de Inspección Ambiental)		
Nombre (Nombre, Apellidos)	Organismo (s)	Firma
Hernán Leiva Reyes	SEREMI de Salud R.M.	

6. HECHOS CONSTATADOS Y/O ACTIVIDADES REALIZADAS

① Con fecha 12 de septiembre de 2019, siendo las 21:51 horas, personal técnico de la SEREMI de Salud R.M. se constituyó en propiedad próxima a esta actividad en la comuna de Puente Alto, con el objetivo de realizar actividades de fiscalización ambiental, relacionadas con ruidos provenientes de esta actividad, los cuales han sido denunciados a la Superintendencia del Medio Ambiente (SMA) y cuya fiscalización ha sido encomendada a esta SEREMI de Salud R.M. a través del Oficio Ord. N° 2414 de fecha 05/08/2019 caso ID N° 250-XIII-2019 ② Al momento de la visita se realizaron mediciones de ruido de acuerdo al procedimiento establecido en el D.S. N° 38/11 del MMA. ③ El ruido se ha medido desde el patio de la propiedad antes señalada. ④ El ruido medido correspondió al proveniente de encuentros deportivos de Fútbol (Gritos, pelotazos, silbidos) ⑤ Los resultados de las actividades de fiscalización ambiental realizadas serán informados a la SMA por su evolución y resolución.

7. RECEPCIÓN DEL ACTA Y FIRMA ENCARGADO ACTIVIDAD FISCALIZADA


7.1 El Encargado o Responsable de la Actividad, Proyecto o Fuente Fiscalizada acogió copia del Acta:
SI ☒ NO ☐

7.2 En caso de que el Acta no haya sido recepcionada, indique el motivo:

Ausencia del Encargado _____ Negación de Recepción _____

Constancia en caso de Negación (Detallar las circunstancias y/o acontecimientos ocurridos):

Firma encargado actividad:



REPORTE TÉCNICO DECRETO SUPREMO N°38/11 DEL MINISTERIO DEL MEDIO AMBIENTE

Establece Norma de Emisión de Ruidos Generados por Fuentes que Indica

FICHA DE INFORMACIÓN DE MEDICIÓN DE RUIDO

IDENTIFICACIÓN DE LA FUENTE EMISORA DE RUIDO

Nombre o razón social	Sociedad de inversines Guti SPA (Complejo Deportivo El Dyes)		
RUT	77.733.960-5		
Dirección	Los Castaños N°1571		
Comuna	Puente Alto		
Nombre de Zona de emplazamiento (según IPT vigente)	Zona HET1		
Datum	WGS 84	Huso	19s
Coordenada Norte	6.281.525,78	Coordenada Este	358.881,83

CARACTERIZACIÓN DE LA FUENTE EMISORA DE RUIDO

Actividad Productiva	<input type="checkbox"/> Industrial	<input type="checkbox"/> Agrícola	<input type="checkbox"/> Extracción	<input type="checkbox"/> Otro
Actividad Comercial	<input type="checkbox"/> Restaurant	<input type="checkbox"/> Taller Mecánico	<input type="checkbox"/> Local Comercial	<input type="checkbox"/> Otro
Actividad Esparcimiento	<input type="checkbox"/> Discoteca	<input checked="" type="checkbox"/> Recinto Deportivo	<input type="checkbox"/> Cultura	<input type="checkbox"/> Otro
Actividad de Servicio	<input type="checkbox"/> Religioso	<input type="checkbox"/> Salud	<input type="checkbox"/> Comunitario	<input type="checkbox"/> Otro
Infraestructura Transporte	<input type="checkbox"/> Terminal	<input type="checkbox"/> Taller de Transporte	<input type="checkbox"/> Estación Intermedia	<input type="checkbox"/> Otro
Infraestructura Sanitaria	<input type="checkbox"/> Planta de Tratamiento	<input type="checkbox"/> Relleno Sanitario	<input type="checkbox"/> Instalación de Distribución	<input type="checkbox"/> Otro
Infraestructura Energética	<input type="checkbox"/> Generadora	<input type="checkbox"/> Distribución Eléctrica	<input type="checkbox"/> Comunicaciones	<input type="checkbox"/> Otro
Faena Constructiva	<input type="checkbox"/> Construcción	<input type="checkbox"/> Demolición	<input type="checkbox"/> Reparación	<input type="checkbox"/> Otro
Otro (Especificar)				

INSTRUMENTAL DE MEDICIÓN

Identificación sonómetro					
Marca	RION	Modelo	NL-20	N° serie	477550
Fecha de emisión Certificado de Calibración			30 de agosto de 2019		
Número de Certificado de Calibración			SON20190093		
Identificación calibrador					
Marca	RION	Modelo	NC-74	N° serie	35073374
Fecha de emisión Certificado de Calibración			30 de agosto de 2019		
Número de Certificado de Calibración			CAL20190084		
Ponderación en frecuencia	A		Ponderación temporal	Lenta	
Verificación de Calibración en Terreno	<input checked="" type="checkbox"/> Si		<input type="checkbox"/> No		
Se deberá adjuntar Certificado de Calibración Periódica Vigente para ambas instrumentos.					

REPORTE TÉCNICO OECRETO SUPREMO N°38/11 DEL MINISTERIO DEL MEDIO AMBIENTE
Establece Norma de Emisión de Ruidos Generados por Fuentes que Indica

FICHA DE INFORMACIÓN DE MEDICIÓN DE RUIDO


IDENTIFICACIÓN DE LA FUENTE EMISORA DE RUIDO

Receptor N°	1				
Calle	Los Castaños				
Número	1609, Parcela 14				
Comuna	Puente Alto				
Datum	WGS 84	Huso	19s		
Coordenada Norte	6.281.607,77	Coordenada Este	358.969,32		
Nombre de Zona de emplazamiento (según IPT vigente)	Zona HET1				
N° de Certificado de Informaciones Previas*					
Zonificación DS N° 38/11 MMA	<input type="checkbox"/> I	<input type="checkbox"/> II	<input checked="" type="checkbox"/> III	<input type="checkbox"/> IV	<input type="checkbox"/> Rural

* Adjuntor Certificado de Informaciones Previas (Si corresponde, según consideraciones de Art. 8°, D.S. N° 38/11 MMA)

IDENTIFICACIÓN DE LA FUENTE EMISORA DE RUIDO

Fecha medición	12-09-2019				
Hora inicio medición	21:54				
Hora término medición	22:00				
Periodo de medición	<input type="checkbox"/> 7:00 a 21:00 h	<input checked="" type="checkbox"/> 21:00 a 7:00 h			
Lugar de medición	<input type="checkbox"/> Medición Interna	<input checked="" type="checkbox"/> Medición Externa			
Descripción del lugar de medición	Patio de la propiedad				
Condiciones de ventana (en caso de medición interna)	<input type="checkbox"/> Ventana Abierta	<input type="checkbox"/> Ventana Cerrada			
Identificación ruido de fondo	tránsito vehicular				
Temperatura [°C]	10,7	Humedad [%]	32,9	Velocidad de viento [m/s]	0,1

Nombre y firma profesional de terreno o Inspector Ambiental (IA)	Hernán Lefin R.	
Institución, Empresa o Entidad Técnica de Fiscalización Ambiental (ETFA)	SEREMI de Salud RM	

Nota:

- Se deberá imprimir y completar esta página por cada receptor evaluado.
- Se podrán incluir fotografías del punto donde se ubique el sonómetro por lo realización de la medición.
- Los datos de Temperatura, Humedad Relativa y Velocidad de viento, corresponderá para mediciones realizadas en el exterior.

FICHA DE INFORMACIÓN DE MEDICIÓN DE RUIDO

<input checked="" type="checkbox"/> Croquis	<input checked="" type="checkbox"/> Imagen Satelital
	
Origen de la Imagen Satelital	Googlemaps
Escala de la Imagen Satelital	-

LEYENDA DE CROQUIS O IMAGEN UTILIZADA

Datum			WGS 84			Huso			19s		
Fuentes						Receptores					
Símbolo	Nombre	Coordenadas		Símbolo	Nombre	Coordenadas					
		N		⊗	Punto de medición	N	6.281.607,77				
		E				E	358.969,32				
		N				N					
		E				E					
		N				N					
		E				E					
		N				N					
		E				E					
		N				N					
		E				E					
		N				N					
		E				E					

Se podrán adjuntar fotografías, considerando como máximo una (1) por fuente y dos (2) por lugar de medición.

REPORTE TÉCNICO DECRETO SUPREMO N°38/11 DEL MINISTERIO DEL MEDIO AMBIENTE

Establece Norma de Emisión de Ruidos Generados por Fuentes que Indica

FICHA DE INFORMACIÓN DE MEDICIÓN DE RUIDO

REGISTRO DE MEDICIÓN DE RUIDO DE FUENTE EMISORA

Identificación Receptor N°	1
<input type="checkbox"/> Medición Interna (tres puntos)	<input checked="" type="checkbox"/> Medición externa (un punto)

	NPSeq	NPSmin	NPSmáx
	61,4	50,9	70,8
Punto 1	60	50,1	69,8
	59,9	49,3	69,8

	NPSeq	NPSmin	NPSmáx
Punto 2			

	NPSeq	NPSmin	NPSmáx
Punto 3			

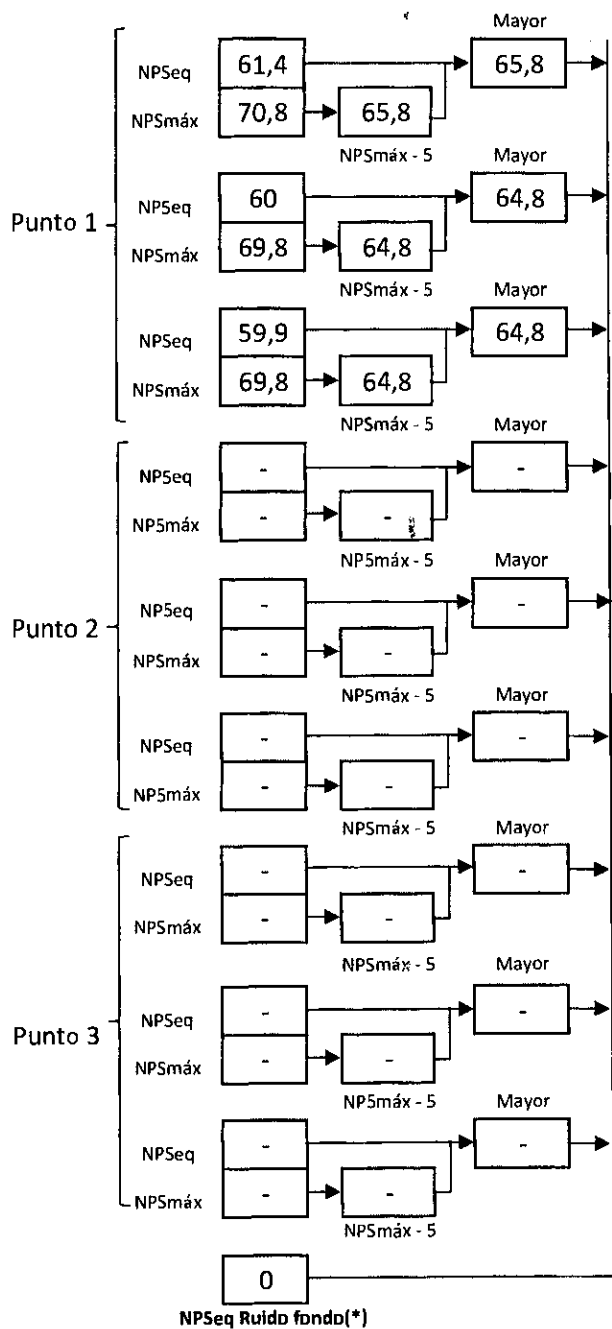
REGISTRO DE RUIDO DE FONDO

Ruido de fondo afecta la medición	<input type="checkbox"/> Si	<input checked="" type="checkbox"/> No
Fecha:		Hora:

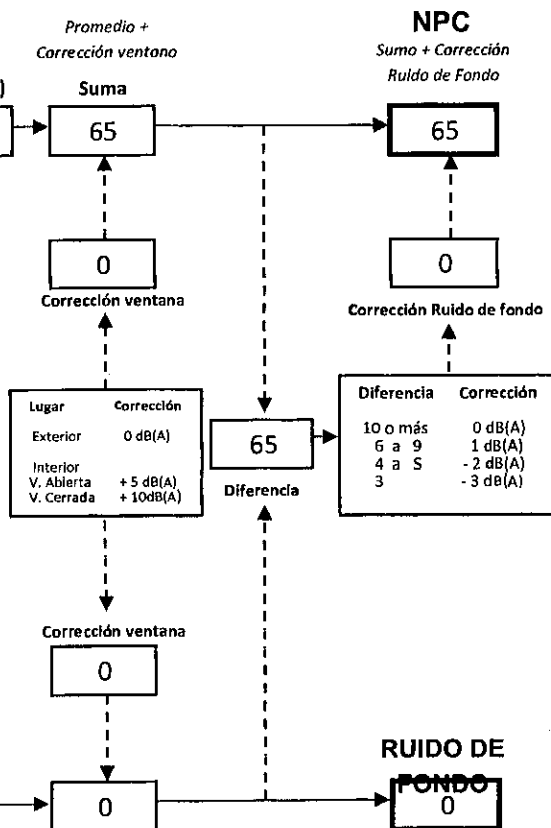
	5'	10'	15'	20'	25'	30'
NPSeq						

Observaciones:

FICHA DE EVALUACIÓN DE NIVELES DE RUIDO



Información del Receptor	
Identificación del Receptor N°	1
Indicar Condiciones	
Medición	Exterior
Ventana	No Aplica
Modelación ISO 9613	
No	



(*) Aproximar a números enteros

REPORTE TÉCNICO DECRETO SUPREMO N°38/11 DEL MINISTERIO DEL MEDIO AMBIENTE

Establece Norma de Emisión de Ruidos Generados por Fuentes que Indica

FICHA DE EVALUACIÓN DE NIVELES DE RUIDO**TABLA DE EVALUACIÓN**

Receptor N°	NPC [dBA]	Ruido de Fondo [dBA]	Zona DS N°38	Periodo (Diurno/Nocturno)	Límite [dBA]	Estado (Supera/No Supera)
1	65	0	III	Nocturno	50	Supera

OBSERVACIONES

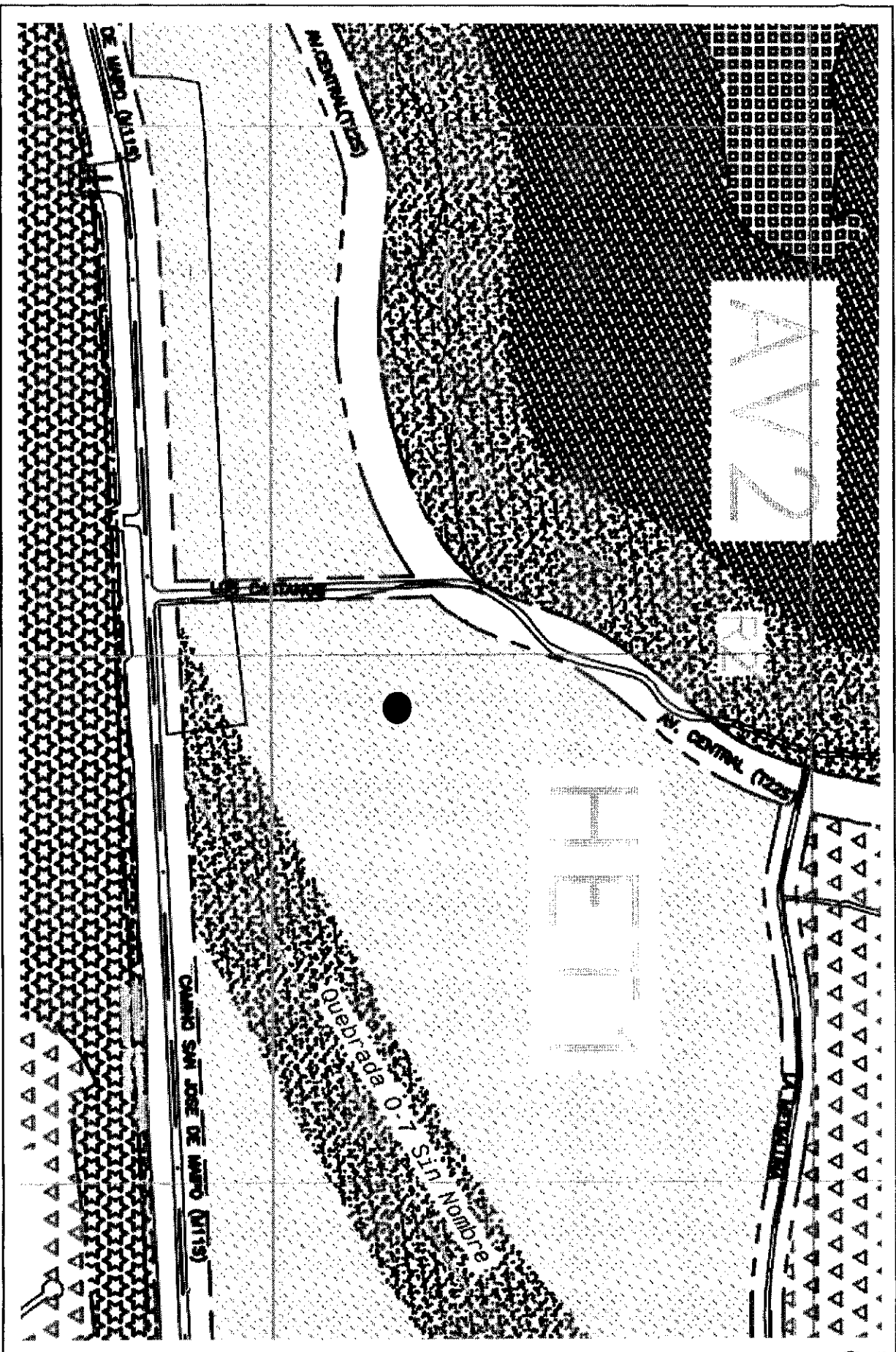
El ruido medido correspondió al generado por encuentros deportivos, en específico partidos de fútbol realizados en 5 canchas (gritos, pelotazos, silbatos, etc)

ANEXOS

N°	Descripción
1	Certificado de Calibración Sonómetro Integrador RION, modelo NL-20
2	Certificado de Calibración Calibrador Acústico RION, NC-74
3	Extracto de la Ordenanza del Plan Regulador Comunal de Puente Alto
4	Ubicación de Receptor en el Plano Regulador Comunal de Puente Alto

RESPONSABLE DEL REPORTE (Llenar sólo ETFA)

Fecha del reporte	
Nombre Representante Legal	
Firma Representante Legal	



● Ubicación del Receptor en el Plano Regulador Comunal de Puente Alto

OBSERVACIONES

Información Obtenida del Plano Regulador
Comunal de Puente Alto (2018)

ARTICULO 30^a :

Zona Residencial y Equipamiento de Esparcimiento (preferentemente)

Los límites de esta zona corresponde a lo graficado en los planos y sus condicionales urbanas son las siguientes:

ZONA HET 1		Residencial y Equipamiento de Esparcimiento (preferentemente)
Condiciones de Uso de Suelo		
Usos Permitidos	Residencial.	
	Equipamiento de Salud (clínicas, laboratorios, centros médicos, centros de salud y reposo, clínicas dentales, consultorios, postas, dispensarios); Educación (universidades, institutos, academias, colegios, liceos, escuelas básicas, jardines infantiles, parvularias); Cultro y Cultura (catedrales, sinagogas, mezquitas, templos, capillas, santuarios, centro de eventos y conventones, cines, teatros, museos, jardines botánicos, salas de concierto, bibliotecas, casas de cultura, galerías de arte, auditorios); Social (corporaciones, juntas de vecinos, centros de madres, centros sociales, clubes sociales); Seguridad (centros de rehabilitación, comisarías, ferreterías, bomberos, retenes); Deporte ^{vi} (estadios, hipódromos, velódromos, centros deportivos, gimnasios, canchas, multifanclias, piscinas, baños turcos, solariums, saunas, medallones, cancheros, caballerizas, establos); Esparcimiento (zoológicos, granjas educativas, parques de entretenimientos, juegos electrónicos, zonas de pícnic al aire libre); Comercio (grandes tiendas, centros comerciales, locales comerciales, supermercados, centros artesanales, locales de venta de combustibles líquidos, locales de venta de combustibles sólidos, hoteles, hosterías, residenciales, restaurantes, fuentes de soda, bares, pubs, salones de té, cyber café, discotecas); Servicios (servicios de utilidad pública, correos, oficinas en general, jardines de plantas, invernaderos).	
	Infraestructura de Vialidad y Aguas Lluvias.	
	Espacio Público, según Artículo 2.1.30, Capítulo 1, Título 2 de la O.G.U.C.	
	Área Verde, según Artículo 2.1.31, Capítulo 1, Título 2 de la O.G.U.C.	
Usos Prohibidos	Actividades Productivas.	
	Infraestructura de: Centrales de Generación o Distribución de Energía; Plantas de Captación, Tratamiento o Distribución de Agua Potable o de Aguas Servidas; Vertederos; Plantas de Transferencia de Basuras.	
	Todo otro uso no indicado como permitido.	
Condiciones de Subdivisión y Edificación		
	Residencial	Otros Usos Permitidos
Superficie Predial Mínima	800 m ²	800 m ²
Coefficiente Constructibilidad	0,4	1,2
Densidad Bruta Máxima	100 Habs/Há.	-
Tipo de Agrupación	Aislado	Aislado
Altura Máxima	Artículo 2.6.3. O.G.U.C.	Artículo 2.6.3. O.G.U.C.
Porcentaje Máximo Ocupación de Suelo	30%	40%
Porcentaje Máximo de Acosamiento	Artículo 2.6.2. O.G.U.C.	Artículo 2.6.2. O.G.U.C.
Antejardín	Artículo 8º Ordenanza Local	Artículo 8º Ordenanza Local

^{vi} Para los establos y caballerizas se deberá conformar una franja arborizada de 10 m. alrededor del predio, además de cumplir con lo dispuesto en el Código Sanitario.